







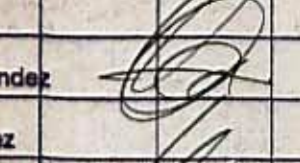



SUELO NO URBANIZABLE DEL NUCLEO RURAL DE VILAR
GRADO - 2

-  SISTEMA GENERAL VIARIO DE NUEVA CREACION EN SUELO URBANO
-  SISTEMA GENERAL VIARIO EXISTENTE
-  SISTEMA GENERAL VIARIO DE NUEVA CREACION EN LOS SAPU.
-  RESIDENCIAL TRADICIONAL (PARCELA 200m², OCUPACION 70%, EDIFICABILIDAD 20m²/m²)
-  RESIDENCIAL AISLADA (PARCELA 400m², OCUPACION 50%, EDIFICABILIDAD 0,6m²/m²)
-  SUELO DOTACIONAL
-  ZONAS VERDES
-  SUELO APTO PARA URBANIZAR

CONCELLO DE VEREA (Ourense)
DILIGENCIA:
25 SET. 1996
EL SECRETARIO

ARQUITECTOS	Daniel Rodríguez Fernández	
	José Martínez Rodríguez	
PROYECTO	REDACCION DE LAS NORMAS SUBSIDIARIAS DE VEREA	
PLANO	ORDENANZA REGULADORA DEL SUELO URBANO	
PROPIETARIO:	AYUNTAMIENTO DE VEREA	
EMPLAZAMIENTO:	VEREA (ORENSE)	
EXEQUENTE:		
ESCALA:	1:1000	PLANO n.º B4/1

