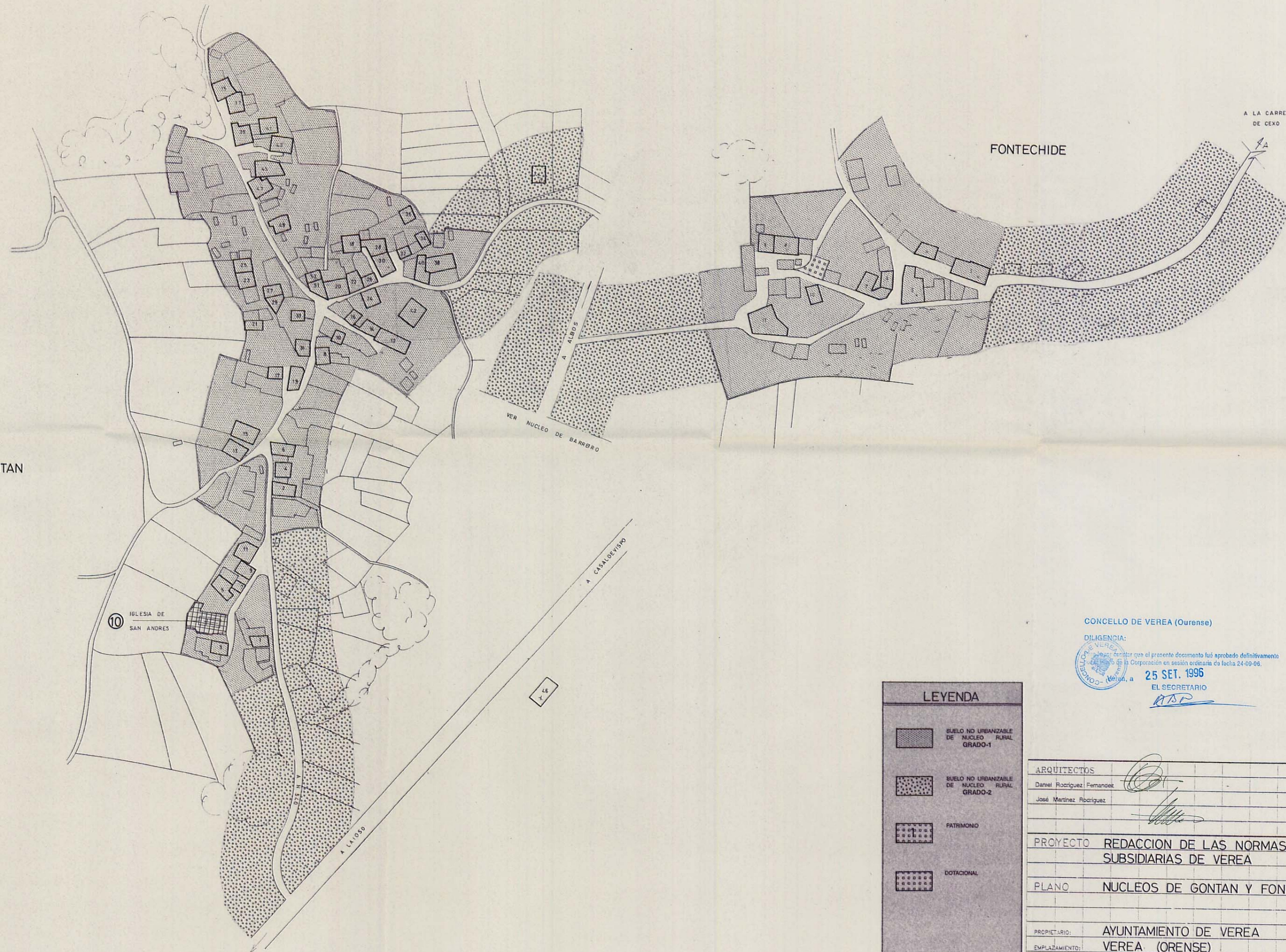


GONTAN

FONTECHIDE

A LA CARRETERA DE CEXO



10 IGLESIA DE SAN ANDRES

VER NUCLEO DE BARBERO





A CASALDEVEIRO

A LAIOSO

45

CONCELLO DE VEREA (Ourense)

DILIGENCIA:
 He acordado que el presente documento fú aprobado definitivamente
 en sesión ordinaria de la Corporación en sesión ordinaria a fecha 24-09-96.
 Vereda, a **25 SET. 1996**
 EL SECRETARIO
[Signature]

LEYENDA	
	SUELO NO URBANIZABLE DE NUCLEO RURAL GRADO-1
	SUELO NO URBANIZABLE DE NUCLEO RURAL GRADO-2
	PATRIMONIO
	DOTACIONAL

ARQUITECTOS	<i>[Signature]</i>
Daniel Rodriguez Fernandez	
José Martinez Rodriguez	<i>[Signature]</i>
PROYECTO	REDACCION DE LAS NORMAS SUBSIDIARIAS DE VEREA
PLANO	NUCLEOS DE GONTAN Y FONTECHIDE
PROPIETARIO:	AYUNTAMIENTO DE VEREA
EMPLAZAMIENTO:	VEREA (ORENSE)
EXPEDIENTE:	
ESCALA:	1:1000
PLANO n	C.16
FECHA:	